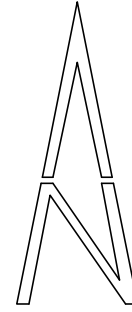
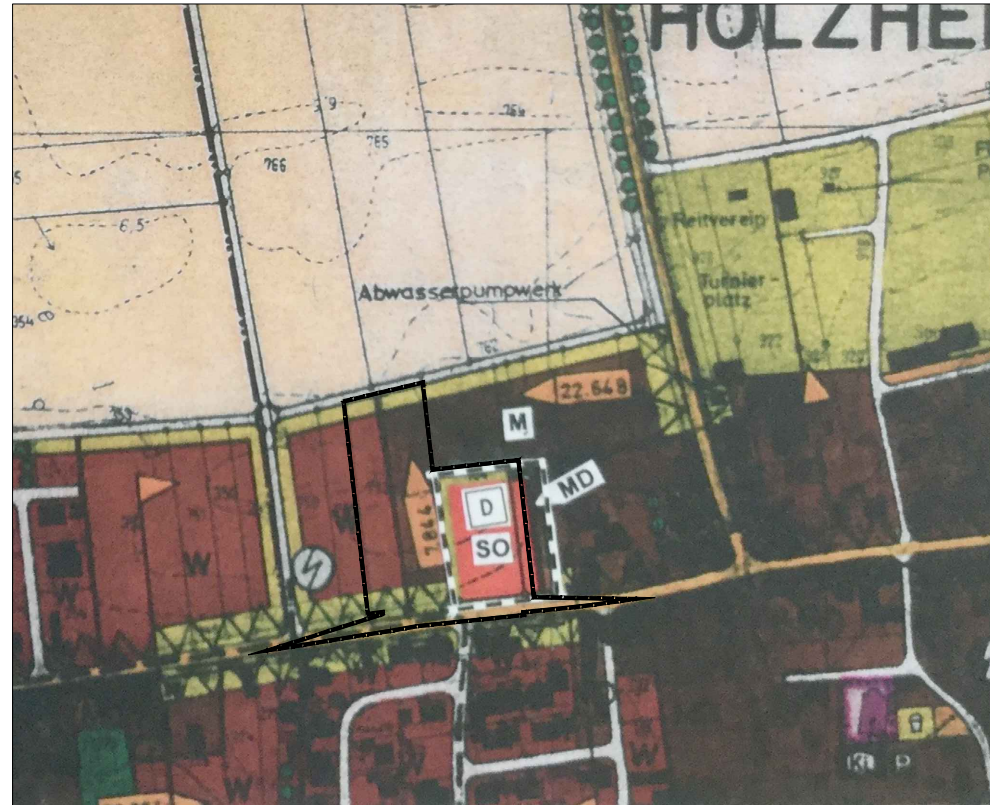
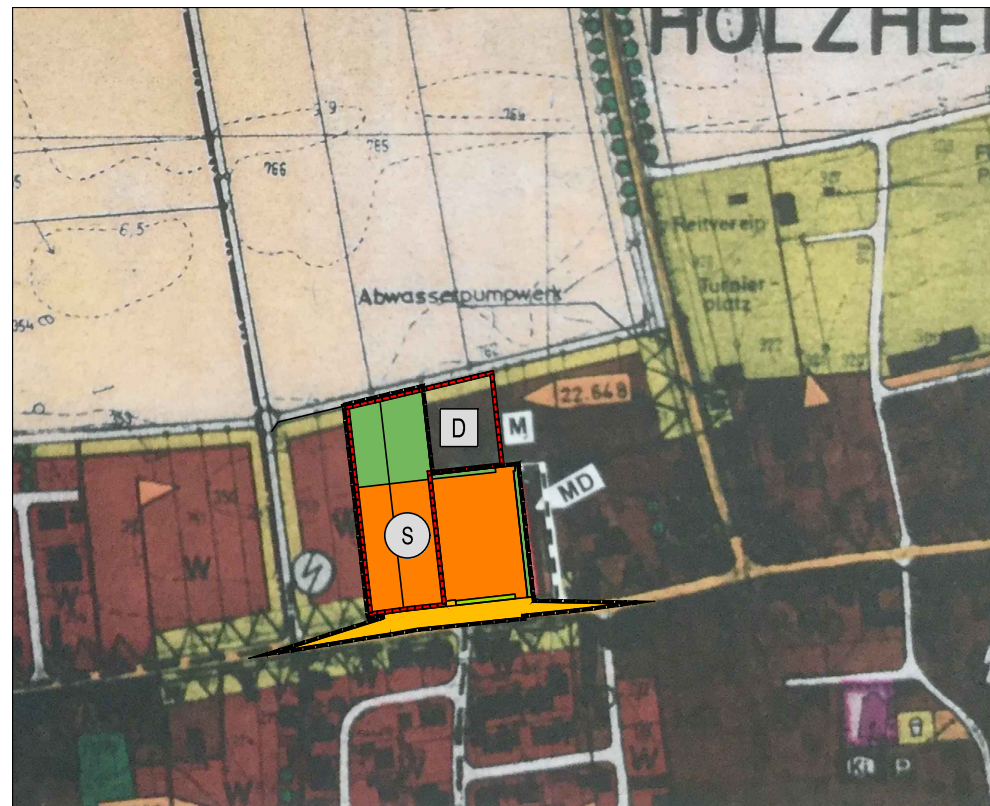


Ausschnitt aus dem gültigen Flächennutzungsplan, 4. Änderung



17. Änderung des Flächennutzungsplanes



VERFAHRENSVERMERKE

Änderungsbeschluss nach § 2 (1) BauGB	26.02.2019
Ortsübliche Bekanntmachung Änderungsbeschluss	20.01.2021
Billigung des Vorentwurfs und Auslegungsbeschluss	26.02.2019
Erneute Billigung des Vorentwurfs und Auslegungsbeschluss	22.12.2020
Ortsübliche Bekanntmachung Auslegungsbeschluss	20.01.2021
Öffentliche Auslegung nach § 3 (1) BauGB	27.01.2021 - 01.03.2021
Beteiligung der Behörden und sonstiger Träger öffentlicher Belange nach § 4 (1) BauGB	27.01.2021 - 01.03.2021
Billigung des Entwurfs und Auslegungsbeschluss	_____
Ortsübliche Bekanntmachung Auslegungsbeschluss	_____
Öffentliche Auslegung nach § 3 (2) BauGB	_____
Beteiligung der Behörden und sonstiger Träger öffentlicher Belange nach § 4 (2) BauGB	_____
Feststellungsbeschluss	_____
Genehmigung	_____
Bescheid des Landratsamtes zur Genehmigung der Flächennutzungsplanänderung nach § 6 BauGB	_____

Ausfertigung

Der textliche und zeichnerische Inhalt dieses Bebauungsplanes und der Örtlichen Bauvorschriften stimmen mit dem Satzungsbeschluss überein. Das Verfahren wurde ordnungsgemäß durchgeführt.

Holzheim, _____

Erhard Friegel, 1.Bürgermeister



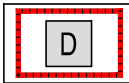

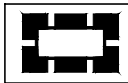
Ortsübliche Bekanntmachung § 6 BauGB

Damit wurde die Flächennutzungsplanänderung Rechtsverbindlich

Holzheim, _____

Erhard Friegel, 1.Bürgermeister

Legende

-  Sondergebiet
Zweckbestimmung:
Großflächiger Einzelhandel
-  Grünfläche
-  Bodendenkmal
-  Straßenverkehrsfläche
-  Geltungsbereich



Gemeinde Holzheim

17. Änderung Flächennutzungsplan
im Rahmen des
Bebauungsplans "Nördlich der
Römerstraße - 1. Änderung und
Erweiterung - Sondergebiet
großflächiger Einzelhandel"



Datum: 25.10.2022 Maßstab 1:5000